


DEILBACHSTEIG



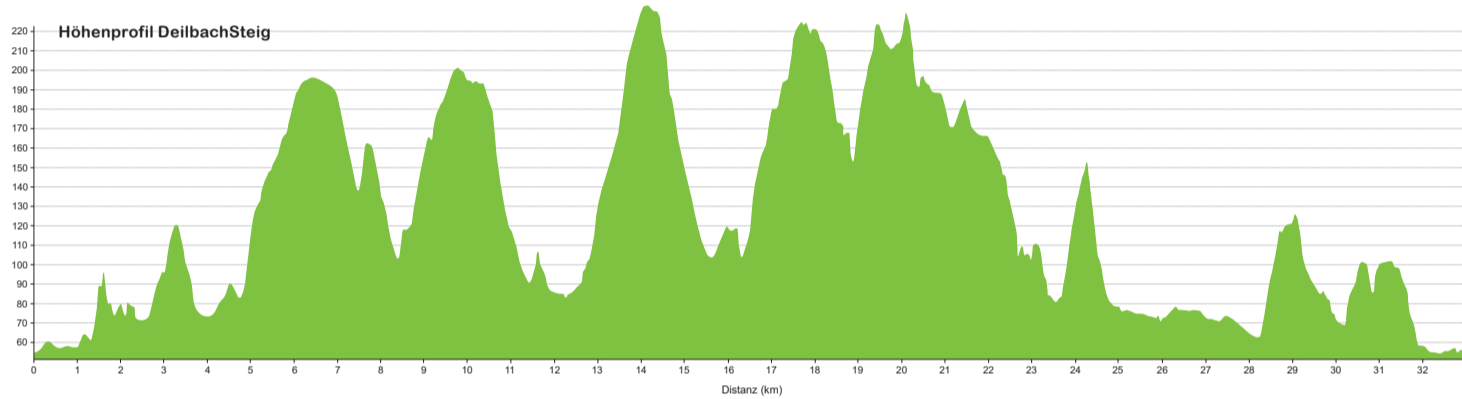
DEILBACHSTEIG



ROUTENINFORMATION

- **Länge:** 32,7 km
- **Höhenmeter (Anstieg):** 1055 m
- **Schwierigkeitsgrad:** mittel bis hoch
- **Kondition:** hoch
- **Familientauglichkeit:** nur in einigen Abschnitten
- **Landschaft/Natur:**
 - Entlang des Deilbachs, durch hügelige Waldbereiche, landwirtschaftliche Gebiete und Siedlungen abwechselnd gemischt

kann in Kupferdreh auf den BaldeneySteig abbiegen, der den DeilbachSteig kreuzt. Da der Steig in vielen Bereichen an den ÖPNV angebunden ist, lässt er sich zudem ideal in mehreren Etappen erwandern. Viel Proviant ist auch nicht vonnöten, denn für die Stärkung unterwegs sorgen zahlreiche Cafés und Restaurants entlang des Steigs.



MÄNGELMELDER

Mit Ihrer Hilfe gelingt es, Schäden, beschädigte Teilstücke oder defekte Schilder möglichst schnell zu beheben. Lassen Sie uns wissen, wo etwas nicht in Ordnung ist. Freunde und Förderer des Deilbachtals e.V. Kontakt über E-Mail: deilbachtal@t-online.de



ESSEN MARKETING
Herausgeber: EMG – Essen Marketing GmbH
 Kennedyplatz 5 | 45127 Essen
 Tel.: +49 (0)201 8872333
touristinfo@essen.de | www.visitessen.de

V.i.S.d.P.: Richard Röhrhoff
 Fotos: Diana Blinkert/EMG, Dominik Ketz/Kreis Mettmann, Ulrich Kestler/Hattingen Tourismus, Claudius Heidrich/Stadtmarketing Velbert
 Karten: Amt für Geoinformation, Vermessung und Kataster
 Kartengrundlage: Stadtplanwerk Ruhrgebiet 2.0 © Regionalverband Ruhr und Kooperationspartner (Lizenz: dl-de/by-2.0),
 Datengrundlagen: ALKIS, ATKIS - Land NRW/Katasterämter (Lizenz: dl-de/zero-2.0) und © OpenStreetMap - Mitwirkende (Lizenz: ODbL)
 Druck: Woeste Druck+Verlag GmbH & Co. KG
 Stand: Mai 2023

Änderungen vorbehalten. Alle Angaben ohne Gewähr.
 Gefahren wird nach der allgemeinen Straßenverkehrsordnung (StVO).

MOBIL SEIN AM STEIG



Der DeilbachSteig ist gut an öffentliche Verkehrsmittel angebunden.



MIT DEM ÖPNV AB ESSEN HAUPTBAHNHOF

S-BAHN AB ESSEN HBF
 S9 Richtung Hagen
 Haltestellen: Essen-Kupferdreh
 Velbert-Nierenhof
 Velbert-Langenberg

REGIONALBAHN AB ESSEN HBF
 RE49 Richtung Wuppertal
 Haltestellen: Essen-Kupferdreh
 Velbert-Langenberg

Weitere Informationen unter: www.bahn.de

PARKMÖGLICHKEITEN

- Bahnhof Kupferdreh
- Parkplatz Baldeneysee
- Parkplatz Bahnhof Velbert-Nierenhof
- Parkplatz Bahnhof Velbert-Langenberg

SERVICE UND HINWEISE

SAUERLÄNDISCHER GEBIRGSVEREIN (SGV)

● Abteilung Essen-Kupferdreh e.V | Ansprechpartner Martin Velling
 TEL +49 (0) 171-1257237 | E-Mail: martin.velling@posteo.de
www.sgv-kupferdreh.de

EMG – ESSEN MARKETING GMBH

● Kettwiger Str. 2-10 | 45127 Essen | Tel.: +49 (0) 201 8872333
 E-Mail: touristinfo@essen.de | www.visitessen.de

HATTINGEN MARKETING

● Haldenplatz 3 | 45525 Hattingen/Ruhr | TEL +49 (0) 2324 204 3095
 E-Mail: info@hattingen-tourismus.de | www.hattingen-tourismus.de

STADT VELBERT

● Stadtmarketing /Tourist-Information | Heinz-Schemken-Platz 1 | 42551 Velbert | TEL +49 (0) 2051/60 55 0
 E-Mail: stadtmarketing@velbert.de
www.stadtmarketing.velbert.de/tourismus | www.velbert.de

ENNEPE-RUHR-KREIS

● Hauptstraße 92 | 58332 Schwelm | TEL +49 (0) 2336/93 0
 E-Mail: verwaltung@en-kreis.de | www.enkreis.de

NEANDERLAND KREIS METTMANN

● Amt für Kultur und Tourismus | Goldberger Str. 30
 40822 Mettmann | TEL +49 (0) 2104-991199
 E-Mail: info@neanderland.de | www.neanderland.de

FREUNDE UND FÖRDERER DES DEILBACHTALES E.V.

● E-Mail: deilbachtal@t-online.de

Wanderzeichen Hauptweg:



SEHENSWÜRDIGKEITEN



Kupferhammer



St. Engelbert, Hattingen Niederbonsfeld



Historische Altstadt, Velbert-Langenberg

1 Ehemaliges Rathaus Kupferdreh
 Das Bruchsteingebäude wurde 1880 erbaut und 1987 unter Denkmalschutz gestellt. Bis zum Jahr 1929 war es das Rathaus der Bürgermeisterei Kupferdreh, die damals noch nicht zur Stadt Essen gehörte. Heute gehört das Haus dem Verein „Integrationsmodell, Ortsverband Essen e.V.“

2 Kupferhammer
 Mitte des 16. Jahrhunderts wurde der Kupferhammer als Hammerwerk zur Verarbeitung von Kupfer gegründet. Das noch heute bestehende Ensemble stammt aus der zweiten Hälfte des 19. Jahrhunderts. Der Kupferhammer, der 1940 stillgelegt wurde, ist heute Teil der Museumslandschaft Deilbachtal.
www.ruhrmuseum.de

3 Deilmannhof/Deiler Mühle
 Der denkmalgeschützte Deilmannhof, bestehend aus einem Haupthaus, einem Stallgebäude und einem Quertrakt, wurde 1840 errichtet. In unmittelbarer Nähe steht die denkmalgeschützte Deiler Mühle. Sie ist die älteste erhaltene Wassermühle in Essen und die einzige mit vollständigem historischen Maschineninventar.

4 Wetterkamin Schacht Wilhelm der Zeche Victoria
 Bis 1925 wurde in der Zeche Victoria Steinkohle abgebaut. An die glanzvolle Zeit des schwarzen Goldes erinnert neben dem Betriebsgebäude noch der rund sechs Meter hohe Wetterkaminsockel. Beide sind heute denkmalgeschützt und Teil der Kulturlandschaft Deilbachtal.
www.ruhrmuseum.de

GASTRONOMIE

Wer entlang des DeilbachSteigs einkehren und sich stärken möchte, dem stehen einige gastronomische Betriebe zur Verfügung. Hier eine Auswahl:



ESSEN

- **Spaghetti & Gamberoni**
www.spaghetti-gamberoni.de
- **Trattoria Lo Spontino**
 facebook: Trattoria Lo Spontino
- **Eiscafé Plückthun**
www.plueckthun-eiscafe.de
- **Niko's Biergarten am See**
 facebook: Niko's Biergarten am See
- **Lukas – Kulinarischer Bahnhof**
www.lukas-essen.de

HATTINGEN

- **Gasthaus „Silva“ mit Biergarten**
www.gasthaus-silva.de
- **Gaststätte „Tum Bur“**
www.tum-bur.de

VELBERT

- **Cycle Café Nierenhof**
www.velbert.cyclecafe.eu
- **Alt Langenberg**
www.alt-langenberg.com
- **Restaurant Hirsch**
www.hirsch-langenberg.de
- **Restaurant Am Pütt**
www.am-puett.com
- **Flammkuchenhaus**
www.flammkuchenhaus.la
- **Coco Coffee Lounge**
www.coco-coffeelounge.de
- **Landgasthaus Zur Wilhelmshöhe**
 facebook: Landgasthaus Zur Wilhelmshöhe

SEHENSWÜRDIGKEITEN



Deilbachhammer



Eisenbahnbrücke Kupferdreh

13 Historisches Bürgerhaus Langenberg
 Mitten in der Altstadt steht das denkmalgeschützte und kernsanierte Historische Bürgerhaus Langenberg. In dem imposanten schlossartigen Gebäude finden kulturelle und künstlerische Veranstaltungen statt. Im Wandelgang des Bürgerhauses befindet sich die eindrucksvolle Kunstausstellung "Grundsteinkisten".
www.kulturloewen.de/haeuser/historisches-buergerhaus

14 Voßnacker Ziegelei
 Im Jahr 1899 wurde die Voßnacker Ziegelei gebaut, um die vor Ort vorhandenen Tonvorkommen für die Ziegelherstellung zu nutzen. Heute existieren davon noch drei Ziegeleigebäude sowie der 53 Meter hohe Kamin. Die denkmalgeschützte Ziegelei ist die letzte in Essen erhaltene Ziegelei des 19. Jahrhunderts.

15 Hundebrücke
 Namensgeber für die Hundebrücke ist die Bezeichnung von „Hund“ für kleine Loren, die Steine, Erz und Kohle beförderten. In diesem Fall diente die Brücke dem Transport von Sandstein. Mitte des 19. Jahrhunderts erbaut, besteht sie aus einer Steinbogenbrücke und einer Eisen-Fachwerkbrücke.

16 Deilbachhammer
 Der Deilbachhammer ist ein historisch-technisches Kulturdenkmal, denn er ist der letzte erhaltene Eisenhammer am Original-Standort in ganz Essen. Das denkmalgeschützte Ensemble besteht aus dem unmittelbar am Deilbach gelegenen Hammergebäude, dem ehemaligen Meisterhaus und einem Arbeiterhaus.
www.ruhrmuseum.de

9 Kriegerdenkmal Nierenhof
 Direkt an der Grenze zwischen Velbert-Langenberg und Hattingen befindet sich an der Straße Am Isenberg ein Denkmal in Erinnerung an die Opfer des I. und II. Weltkriegs. In dem Rondell mit Sitzgelegenheiten können Wanderinnen und Wanderer bis zum Sender Langenberg schauen.

10 Sender Langenberg
 Die zwei Masten des Senders Langenberg sind ein guter Orientierungspunkt, denn sie sind schon von Ferne sichtbar. Der mit 360 Metern höhere Mast ist aufgrund seiner Lage auf dem Hordtberg ein beliebtes Ausflugsziel. Der Standort Langenberg zählt zu den ältesten in der Geschichte des deutschen Hörfunks.

11 Bismarckturm/Waldkletterpark
 Aus mächtigen Bruchsteinquadern wurde Anfang des 20. Jahrhunderts der Bismarckturm erbaut, ein Wahrzeichen Langenbergs. Der knapp 30 Meter hohe Turm befindet sich in direkter Nachbarschaft zum Waldkletterpark, einem der schönsten Kletterparks in Nordrhein-Westfalen.
www.vv-langenberg.de/ueber-uns | www.wald-abenteuer.de

12 Historische Altstadt Langenberg
 Die Altstadt von Langenberg ist mit ihren uralten Fachwerkhäusern, verwinkelten Gassen und kleinen Treppen eine der schönsten und malerischsten in der Region. Sehenswert sind auch die Neue Kirche im spätgotischen Stil, die als Eventkirche genutzt wird, sowie die Alte Kirche.
www.hso-nrw.de/historische-stadt-und-ortskerne/velbert













17 Dilldorfer Ortskern
 Bis Ende des 19. Jh. gehörte die ehemalige Bauerschaft zum Kreis Mettmann, bevor sie Teil des Essener Stadtteils Kupferdreh wurde. Ein architektonisches Highlight des Ortsteils ist die denkmalgeschützte katholische Kirche St. Mariä Geburt, die 1876 bis 1879 im Stil der Neugotik erbaut wurde.

18 Karl-Funke-Stiftung
 Anfang des 20. Jahrhunderts schenkte der Großindustrielle Karl Funke Kupferdreh eine beträchtliche Summe für kirchliche Zwecke. Von diesem Geld wurde die heutige Karl-Funke-Stiftung im Neoromanischen Stil erbaut. Diente sie bis 2008 karitativen Zwecken, ist sie heute ein Mehrfamilienhaus

19 Eisenbahnbrücke Kupferdreh
 Der Vorläufer der heutigen Brücke wurde 1872 als Teil der "Unteren Ruhrthalbahn" eröffnet. Im Jahr 1945 von der deutschen Wehrmacht gesprengt, wurde sie danach eingeleigst wieder aufgebaut. Seit 1984 ist sie ein Fuß- und Radweg, der die Stadtteile Kupferdreh und Heisingen verbindet.

20 Alter Bahnhof Kupferdreh
 1898 wurde das Empfangsgebäude des ehemaligen „Königlich Preußischen Bahnhofs zu Kupferdreh“ errichtet. Nach der Stilllegung des gesamten Bahnhofsbetriebs in den Jahren 1967/1968, ist heute im denkmalgeschützten Haus die Gastronomie „Lukas“ (s. „Gastronomie“) untergebracht.

DeilbachSteig

-  Route
-  Höhenlinie
-  5 km-Entfernung
-  Laufrichtung
-  Sehenswürdigkeit
-  Aussichtspunkt
-  Wechsel auf BaldeneySteig
-  Ein- und Ausstieg zweite Hälfte DeilbachSteig
-  Gastronomie
-  S-Bahn-Haltestelle
-  Bus-Haltestelle
-  Parkmöglichkeit

Maßstab 1: 12.500

